

Anuario de EUSKO-FOLKLORESociedad de Ciencias Naturales **ARANZADI**

Tomo XXI. - 1965 - 1966. - Páginas 189-216

NUEVOS YACIMIENTOS PREHISTÓRICOS EN CUEVAS VIZCAINAS

Por E. NOLTE Y ARAMBURU

*Delegado de Excavaciones Arqueológicas
en Las Encartaciones (Vizcaya).*

INTRODUCCION

Las presentes notas tienen como exclusivo objeto el presentar de un modo claro la historia del descubrimiento de nuevas estaciones prehistóricas, y describir los pocos objetos hallados, todos ellos aparecidos en catas practicadas. Por tanto los datos son pocos y concisos, y no cabe duda que el día que sean excavadas podrán dar detalles mucho más completos del devenir de los primitivos que las poblaron (1).

Queremos dar reseña bajo el título de nuevos yacimientos, a 20 cavidades que han aparecido después de la publicación del Catálogo de los mismos, editado en 1963 (2). Por ello con esta reseña puede considerarse completo y puesto al día el Catálogo de los mismos (2).

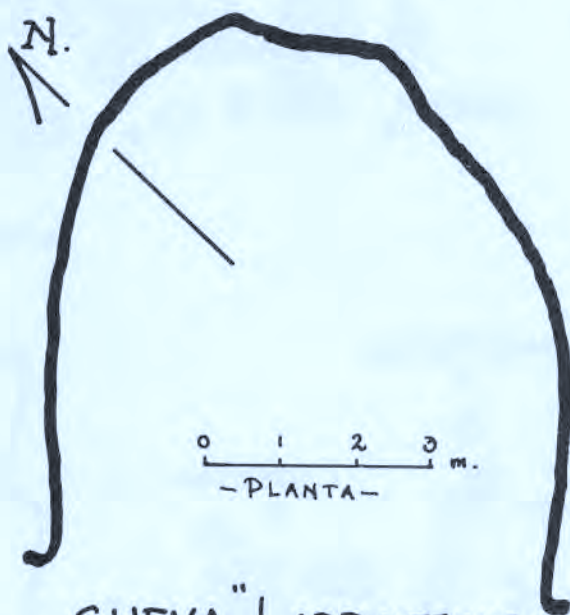
-
- (1) Desde la redacción de estas notas han transcurrido ya varios años, habiéndose practicado excavaciones entretanto en algunas de las cuevas. De estas excavaciones daremos sólo unas notas someras, habida cuenta que las Memorias científicas de las mismas aparecerán próximamente en Munibe.
- (2) En el Catálogo que publicamos en el año 1963, dábamos cuenta de 46 estaciones prehistóricas. Tomen nota nuestros lectores de que dos de ellas quedan eliminadas: se trata de la cueva de Mariazulo (n.º 41), que realmente está situada en territorio alavés, y, la cueva de Gaitzkoba (n.º 35) que en realidad es la misma que la de Kobaederra o Txapelan Koba (n.º 37). Hemos llegado a esta conclusión: a) porque no se conoce en los contornos ninguna cueva con nombre de Gaitzkoba; b) porque el Marqués de Lorian, su excavador en una cita suya (13) da a esta cueva los dos nombres indicados. Al final del trabajo se indican dos índices que van numerados de acuerdo con el Catálogo del año 1963, pasando a sustituir a la cueva de Gaitzkoba y Mariazulo, las de Larrotegui y los Judíos que llevarán respectivamente ahora en los índices los números 35 y 41. En total pues son 64 yacimientos los que se conocen ahora en cuevas de Vizcaya, y dos de tipo medieval que se indican aparte.





1) CUEVA DE LARROTEGUI

Esta cueva pertenece al término municipal de Lequeitio. Hallándose don José Miguel de Barandiarán efectuando las excavaciones en la vecina cueva de Lumentxa, el pasado mes de mayo de 1963, en un alto en sus tareas y acompañado por don Alejandro Zamora, se llegaron hasta este antro, que se halla situado a la salida de Lequeitio en dirección hacia Marquina y a tan sólo medio kilómetro, en la parte derecha y cerca del vallecito denominado Armitzeta. Este valle se halla al sur de la colina



CUEVA "LARROTEGUI"

G.E.V. N° VI-752

Aynto: Lequeitio

TOPOG: J.M. de BARANDIARAN.

Armitzeta, existiendo allí a su vera esta pequeña gruta de 7 metros de longitud. En ella don José Miguel de Barandiarán halló restos de comida (mariscos) y huesos asociados a diversas lascas de pedernal. (Vid. plano en el texto). La única cita que poseemos es la (3) del 27.7.63 Coord.: N - 43° 21' 41" E - 1° 10' 32" I.G.C.

2) CUEVA DE LOS JUDIOS

Término municipal de Carranza. Se halla a tan sólo 10 minutos del propio casco urbano de Lanestosa y a unos 90 mts. de altitud, abriéndose en la falda SW. de la Peña Colorada. Su boca se halla medio tapada por una gran pared artificial (Fot. núm. 3) que fue construída durante la pasada guerra civil, en cuyo interior los vecinos de los contornos se alojaron durante varias semanas. Da entrada a una soberbia sala de 25 por 20 metros y 15 de alta, penetrando visiblemente la luz del día. En su interior existen dos galerías, una de ellas, la de la derecha, que explorada dió una longitud de más de 350 metros, de dimensiones grandes y jalonada con multiformes estalactitas. (Vid. plano en el texto.)

En la sala de la entrada los señores Néstor Goicoechea y el autor de estas notas hallaron vestigios indubitables de haber sido habitada en tiempos prehistóricos. Fue descubierta el 2 de junio de 1963.

Fueron hallados 10 fragmentos cerámicos, de los cuales 6 eran trozos informes, y cuatro bordes o decorados.

De entre los seis amorfos había algunos de pasta muy homogénea de paredes rojizas y otros con desgrasantes de calcita. Por término medio la pared tenía un grosor de 5 mm. Entre ellos había otro fragmento de pared exterior ocre amarillenta y pasta negruzca con desgrasantes de calcita, que parece hallarse decorada con bandas de depresiones paralelas.

De los cuatro fragmentos o bordes decorados (números 1 al 4, lámina 1) el número 1 es un borde, de panza más ancha que el cuello, de paredes pardas con gruesos granos de calcita. El número 2 se trata de un borde de labio vuelto hacia afuera, de paredes morenas, de pasta muy homogénea. El número 3 es del mismo tipo que el anterior, de paredes

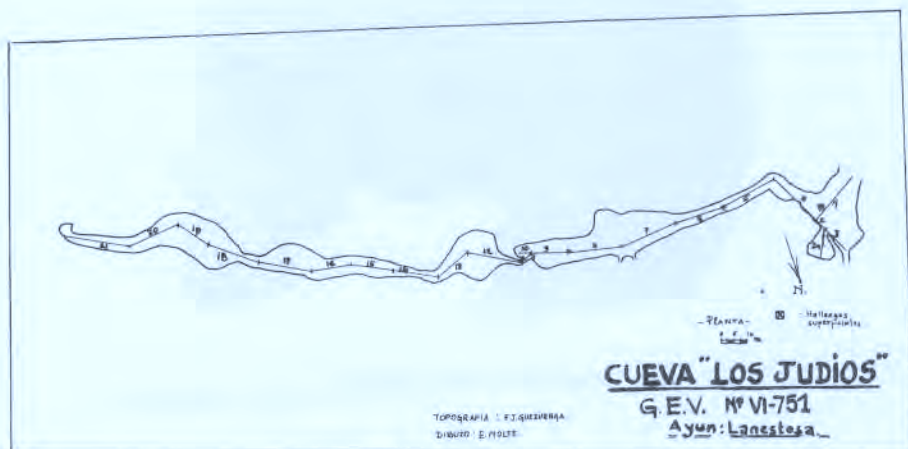




Foto núm. 1.—Boca de entrada a XENTILKOBA de KALZABURU.
FOTO E. NOLTE Y ARAMBURU



Foto núm. 2.—Cráneo de XENTILKOBA de KALZABURU.
FOTO E. NOLTE Y ARAMBURU

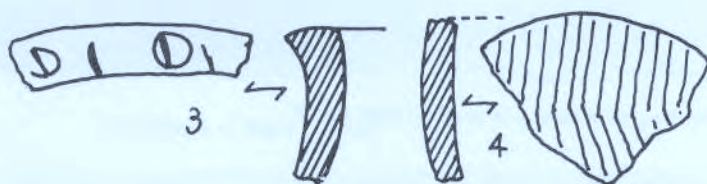


Foto núm. 3.—Boca de entrada a la cueva de LOS JUDIOS.
FOTO E. NOLTE Y ARAMBURU



Foto núm. 4.—Panorámica: al fondo en el centro el monte GUETALEUTA. El núm. 1 es la Cueva de GUETALEUTAÍKO ATXA KOBIE. El núm. 2 la Cueva de ATXLUZE. En primer término la Casa Palacio. Orientadas la foto al SW.

Foto E. Nolte y Aramburu



0 1 2 3 4 cm.

Lámina I


rojizas, con desgrasantes de calcita, y ostentando en su labio unas incisiones oblicuas bastante agudas y paralelas, efectuadas con la uña. El número 4 es un fragmento de paredes negras que ostenta finas líneas paralelas rematando más tarde en dirección oblicua. Composición muy homogénea. Estos materiales se hallan en poder del Grupo Espeleológico Vizcaíno, para su posterior entrega al Museo Arqueológico de Bilbao (3).

En esta cueva han aprovechado las galerías naturales, con fines mineros, en busca de la galena, que tanto abunda por la zona, apareciendo en el contacto de las areniscas y la caliza negra. En algunos lugares puede observarse la intrusión de la arenisca en la masa caliza formando una sustitución lateral.

Citas (3) del 27 de junio 1963; 25.3.1965 y 10.2.1965. Coordenadas: N-43° 13' 20" E-0° 14' 50" del 1 : 50.000.

3) GUETALEUTAKO ATXA KOBIE

Pertenece al término municipal de Yurre. Cerca del barrio de Urquizu y dejando a mano izquierda el caserío Palacio, se alcanza una vaguada por la cual baja un riachuelo. Ascendiendo por un camino carretil por la falta NE. del monte Arrilutze, se llega a una especie de pastizales en cuya cabecera nace un bosque de robles y castaños. Sólo penetrando en ellos existe un farallón calizo a cuyos pies se abren los pastizales aludidos, en cuya confluencia, de caliza y manto vegetal, se abre esta cavidad. (Fot. número 4). Su boca, de 3 metros de alta por 2,5 metros de ancha se abre al NE. favorecida por una diaclasa, ensanchándose solo entrar en una pequeña sala. (Véase plano en el texto). En una prospección del Grupo Espeleológico Vizcaíno fue catalogada esta cueva, pero no explorada, el 6 de mayo de 1960. Fue descubierta como estación prehistó-



- (3) En posterior visita hemos podido comprobar que el lugar donde se han hallado estos materiales no responde al lugar del yacimiento, por cuanto que se halla revuelto. Sin duda alguna los escombros allí situados provienen de algunas galerías que los mineros han trabajado viniendo con ellos los referidos materiales cerámicos.

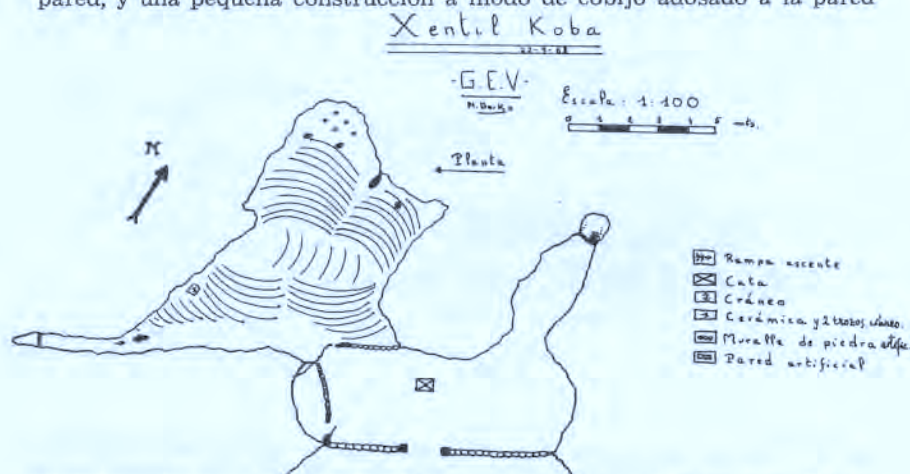
rica por el animoso Grupo de Espeleología Club Alegría de Amorebieta, el 28 de abril de 1963. Posteriormente el autor de estas notas visitó esta espelunca con fecha 21 de septiembre 1963. En la cata efectuada en su entrada se halló un fragmento cerámico de paredes negras de 5 mm. de grosor, con desgrasantes de calcita, un fragmento de cráneo de roedor, un trozo de calvaria humana (número 5, lámina 1) y un sílex de color rosado (número 6, lámina 1). Dichos materiales se hallan en posesión del Grupo Espeleológico Vizcaíno, para su posterior cesión al Museo Arqueológico de Bilbao. En nuestra visita a esta cavidad pudimos cerciorarnos que en la última sala existía un gran acúmulo de huesos mezclada con la arcilla, de diferentes tipos de animales (4).

Citas: En (1) con la sigla VI-474, y en (3) el 27 de julio de 1963 con el nombre de Cueva de Urquizu y los días 25.3.65 y 3.11.67. (14) el 20.1.1967. Coordenadas: N-43° 10' 21" E-0° 55' 11" del 1:50.000.

4) XENTILKOKA DE KALZABURU

Pertenece al término municipal de Ispáster. Entre los kilómetros 50-51 de la carretera de Lequeitio a Murélaga se halla el barrio de Laiz. Don Juan Gabiola, morador del caserío Laiz, nos indicó cómo en la falda SE del monte Kalzaburu existía una cueva con el nombre ya indicado. Realmente nos llamó tanto la atención su nombre que pensamos llegar a ella y explorarla. Un poco antes de llegar a la barriada citada se inicia un camino carretil que en seguida penetra en un pinar, y más tarde monte arriba, entre helechos y zarzales, se llega al vestíbulo de esta cueva. Desde ella se divisa a sus pies la carretera, que hemos dejado anteriormente, y el río Lea, que más tarde desemboca en Lequeitio.

Su boca es amplia (foto número 1), medio tapada por una antigua pared, y una pequeña construcción a modo de cobijo adosado a la pared



(4) Entretanto y en el otoño de 1967 iniciamos la excavación en compañía de don J. M. Apellániz dando niveles: moderno con monedas; nivel romano con terra sigillata e inhumaciones de la época del Bronce; en su fondo aparecen también piezas de sílex y finalmente un nivel exclusivamente con sílex de factura mesolítica.

izquierda, con unas medidas de doce metros de ancho por 3,50 de alto. Pasada la boca se llega a una sala donde se divisa en su parte izquierda un muro calizo artificial que impide la progresión por la galería. En algún tiempo construyeron estas paredes, a fin de guardar las ovejas, como si de un redil se tratara. El día 22 de septiembre de 1963, mientras el autor de estas líneas se hallaba practicando una cata en la sala, el compañero Gaizka de Ugarte halló en el terminal de la galería derecha y medio enterrado un cráneo humano. (Fot. número 2.) Se hallaba completo, a falta de la mandíbula inferior y con tres dientes insertados en la superior. Se hallaba en buen estado de conservación. A su vez el señor Néstor de Goicoechea, en la otra galería (Vid. plano), halló en superficie dos trozos de calvaria humana, pertenecientes a otros dos individuos.

Entretanto, nosotros proseguimos con la cata, apareciendo ya en los primeros momentos grandes cantidades de lapas, magurios y un trozo de sílex.

Ante tal descubrimiento, nosotros, que a la sazón nos hallábamos con don José Miguel de Barandiarán ocupados en las tareas excavatorias de Goikolau (Berriatúa), le sugerimos que nos acompañara a fin de ver la cueva que habíamos descubierto. Efectivamente, a los pocos días nos encaminamos los dos a la cueva de Xentilkoba de Kalzaburu, constatado el propio don José Miguel la existencia de un yacimiento prehistórico. Por cierto en el lugar donde apareció el cráneo, se extrajo un fémur humano y del lugar donde se hallaron las dos calvarias halló don José Miguel de Barandiarán el primer fragmento cerámico de esta cueva, de tipo muy basto con gruesos granos de desgrasante. Todos estos materiales hallados, debidamente embalados y siglados, fueron entregados por el propio don José Miguel de Barandiarán al Museo Arqueológico de Bilbao, al finalizar la campaña de Goikolau.

Parece ser que el cráneo pueda corresponder a priori al nivel del Bronce, cuando menos, acorde con los restos aparecidos, y muy especialmente por los objetos hallados en cuevas vecinas, como la propia Goikolau y Txotxinkoba. Por ello, es muy posible se trate de una cueva sepulcral, al igual que la cueva que describiremos a continuación y que se halla a poca distancia.

Citada por (3) el día 4 de octubre de 1963 y 25.3.1965 y 17.6.65. Coordenadas: N-43° 20' 35" E-1° 09' 42" del 1:50.000.

5) TXOTXINKOBA

A pesar de hallarse a unos 100 metros de distancia de la anterior, sin embargo, pertenece al término municipal de Guizaburuaga. Se halla en la cabecera de un pinar y detrás de un gran ejemplar del mismo, desligado unos cuantos metros. La entrada se halla enmascarada por la vegetación allí reinante: zarzas, helechos, etc., que precisaron de un objeto cortante para poder penetrar en ella. Su boca de 3 m. de altura por 1,90 de anchura (Fot. núm. 5), se abre en una diaclasa, dando paso a un



Foto núm. 5.—Entrada a
TXOTXINKOBA.

Foto E. NOLTE Y
ARAMBURU



Cueva TXOTXINKOBA (VI-767)
AY. GUIZABURUAGA

TOPOGRAFIA E. NOLTE - Dibujada J.I. GARIBI

vestíbulo y muriendo a los pocos metros. (Vid. plano en el texto.) El día 24 de septiembre de 1963, dos días después de descubrir la cueva de Xentilkoba de Kalzaburu, el autor de estas notas practicó una cata en el lugar señalado en el plano, hallando 13 dientes humanos asociados a huesos informes y a un fragmento cerámico de pared rojiza, de pasta muy homogénea. Estos materiales, junto con los de Xentilkoba de Kalzaburu, fueron entregados por don José Miguel de Barandiarán al Museo Arqueológico de Bilbao (5).

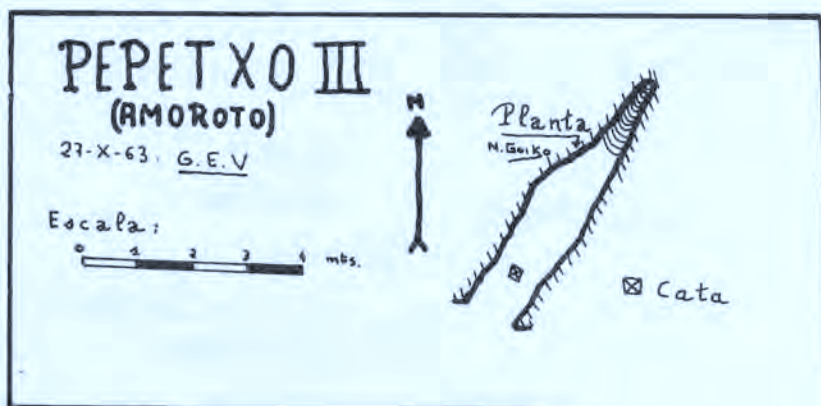
Citada por (3) el día 4 de octubre de 1963 25.3.1965; 10.9.67. (14) el 20.1.1967. Coordenadas: N-43° 20' 35" E-1° 09' 42" del 1:50.000.

6) CUEVA DE PEPETXO-III

Pertenece al término municipal de Amoroto. Se halla frente por frente de la cueva de Goikolau, entre los kilómetros 61 y 62 de la carretera de Lequeitio a Berriatúa y no lejos del caserío Atxurra. A pocos metros por encima de ella descubrimos el 25 de noviembre de 1962 otro yacimiento que correspondía a la cueva de Pepetxo, ya conocida por don José Miguel de Barandiarán de antiguo (2).

De boca de 1,80 metros por 1,50, tiene una longitud de 5 metros. (Vid. plano texto.) Fue descubierta por Néstor de Goicoechea como estación prehistórica el 27 de octubre de 1963, hallando en la cata practicada 153 lapas, 5 magurios, 10 fragmentos de ocre y un diente humano. ¿Nos hallamos tal vez ante otra cueva sepulcral? Con sólo estos datos es impo-

(5) Entretanto ha sido excavada por don Juan M.^a Apellániz y el autor en el verano de 1967 presentando un estrato de enterramientos bajo un nivel con materiales modernos. Existen ritos de inhumación e incineración, adscribiéndose el conjunto al eneolítico.



sible de inclinarse en pro o en contra. Los materiales se hallan en posesión del Grupo Espeleológico Vizcaíno para su ulterior entrega al Museo Arqueológico de Bilbao.

Citada por (3) el 2 noviembre 1963 y 25.3.65. Coordenadas: N-43° 19' 30" E-1° 11' 22" del 1 : 50.000.

7) CUEVA DEL FRANCES

Pertenece al término municipal de Sopuerta. Entre el kilómetro 43 y 45 de la carretera de Somorrostro hacia el alto de las Muñecas, y a la izquierda se halla el monte denominado Artatxo, a cuya cumbre se puede llegar con un vehículo tipo «jeep» por una de las pistas que conduce a una mina cercana. (Vid. foto número 6.) Cercana a la cumbre y a unos cien metros por debajo se abre esta cavidad cuya boca tiene 2 metros de altura por 3 metros de anchura. Fue explorada por el Grupo Espeleológico Vizcaíno de la Excm. Diputación de Vizcaya el 1 de diciembre de 1963. (Vid. plano texto.)

En ella se practicó una cata, descubriéndose un yacimiento prehistórico por E. Nolte y Arámburu y Néstor de Goicoechea, en la misma fecha, apareciendo varias láminas de pedernal, asociadas con huesos de grandes bóvidos. Los materiales se hallan en posesión del Grupo Espeleológico Vizcaíno, para su cesión posterior al Museo Arqueológico Bilbaíno.

Citas: (3) del 25.3.1965. Coordenadas: N-43° 17' 20" E-0° 30' 45" del 1 : 50.000.

8) CUEVA DE SANTA CATALINA — I —

Pertenece al término municipal de Lequeitio. Se halla muy cerca de esta villa, y debajo concretamente de un grupo de casas que hay en el faro de Santa Catalina. Se trata de un abrigo con dos bocas comunicadas

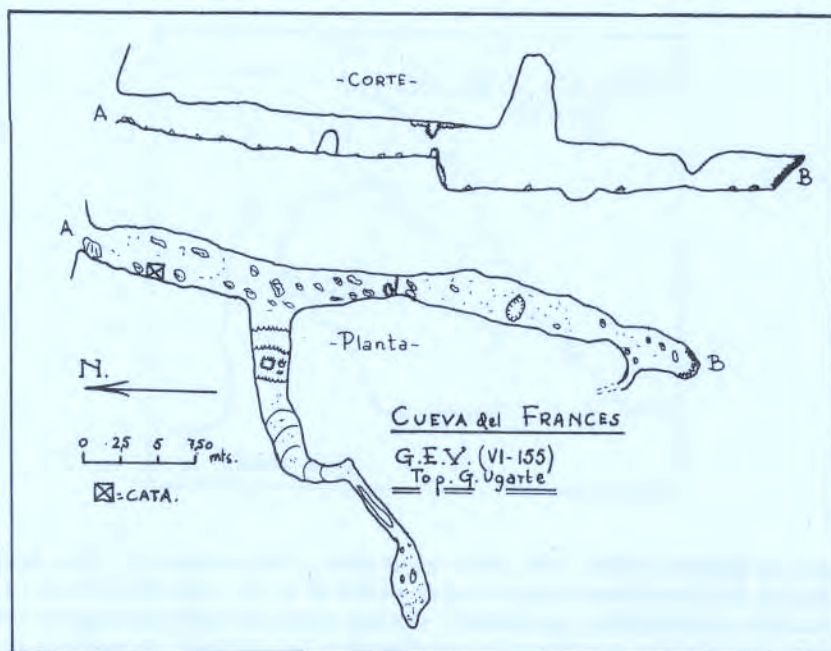
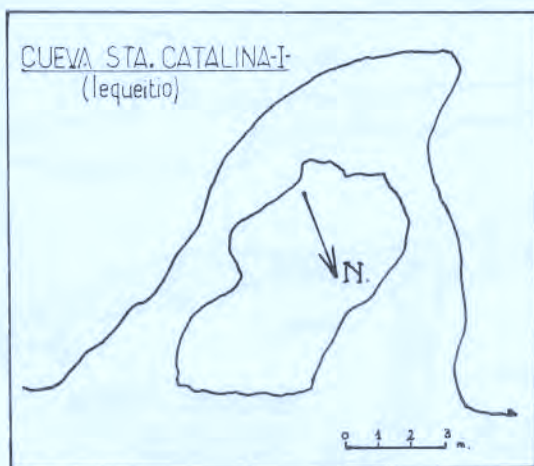


Foto núm. 6.—Panorámica del monte Artatxo, y situación de la boca de entrada de la Cueva del Francés.

FOTO E. NOLTE Y ARAMBURU




por un pequeño túnel. (Vid. plano en el texto y foto número 9.) Don José Miguel de Barandiarán halló en este abrigo el 11 de mayo de 1964 un yacimiento prehistórico, apareciendo algunas piezas de pedernal, alguna de ellas eran puntas con retoques marginales y un raspador en extremo de lámina, asociados a varios *Littorina littorea*, especie que en esta región se utilizó mucho durante el Mesolítico.


Es citada por varios autores, entre ellos por (8) (3) el 16.5.64 y 25.3.65 y por (9), pág. 140, así como por (1) con la sigla VI-324. Coordenadas: N-43° 22' 24" E-1° 10' 25" del 1 : 50.000.



Fot. núm. 9.—Vista panorámica de la zona de Sta. Catalina. ⊗ = Cueva de Sta. Catalina - II. — X = Cueva de Sta. Catalina - I, nuevo yacimiento prehistórico descubierto por don J. M. Barandiarán.



Fot. núm. 7. Nuevo bisonte hallado el 17 de marzo 1963 en la Cueva de Venta Laperra. (Perfil en trazo blanco).



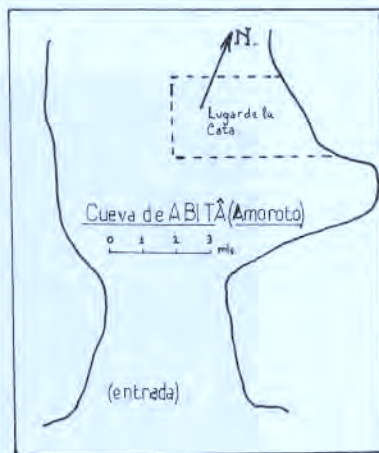
Fot. núm. 8.—Nuevo bisonte hallado en la caverna de Santimamiñe, en abril de 1963. (En trazos negros).

FOTO E. NOLTE Y ARAMBURU

9) CUEVA DE ABITTA

Se ubica en el término municipal de Amoroto. Partiendo de Lequeitio hacia Aulestia, y a unos 40 metros de altitud sobre la carretera y no lejos del barrio de Oleta, en la estribación S. del monte de Vista Alegre (279 metros) se abre la boca de esta caverna. De entrada pequeña, tapada por los acarreos modernos, de 1,50 metros de alta por 3 metros de ancha, da paso a una galería en descenso, que posteriormente se alarga por unos pasadizos bastante largos, siendo la morfología típica la clásica. Fue explorada por el Grupo Espeleológico Vizcaíno el 21 de diciembre de 1958.

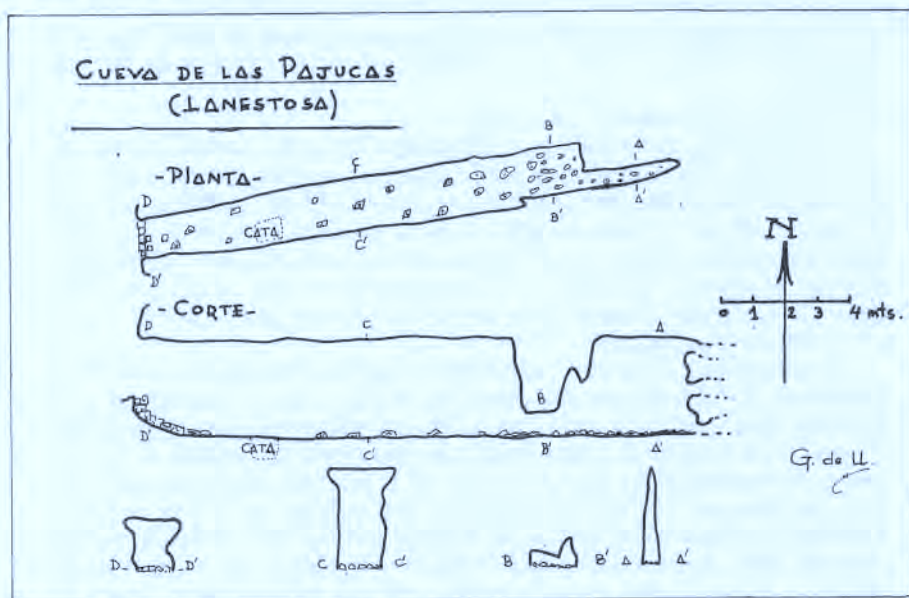
El día 13 de mayo de 1964, don José Miguel de Barandiarán descubrió que esta cueva contenía un yacimiento prehistórico, al efectuar una cata (Vid. plano en el texto), apareciendo dos niveles con cerámica. Uno con tiestos gruesos pertenecientes a grandes vasijas de las que una mediría en su circunferencia máxima 120 cm. Posiblemente estos vasos tengan la misma función que los que se utilizaban en la Edad del Hierro, donde se collocaban las cenizas. El segundo nivel estaba compuesto por tiestos finos con bandas prominentes, tal vez de la época del Bronce. En un nivel inferior aparecieron ejemplares de *Littorina obtusata*, que abunda generalmente en el Paleolítico Superior. Es citada por (1) con la sigla VI-64. Por (3) el 16.5.64 y 25.3.65; 17.6.65; 28.6.66 (7) Pág. 86. (8) Pág. 13 denominándola cueva de Errotabarri. (12) Pág. 43. (11) por E. Balcells en el número 2, año 1961, pp. 152-153. (10) pp. 139, 145 (16) de 19.7.64;



10.6.65; 5.1.66; 11.6.66. (17) p. 136. (18) N.º 1-2, p. 77, año 1964. Coordenadas: N-43° 20' 39" E-1° 10' 30" del 1:50.000.

10) CUEVA DE LAS PAJUCAS

Situada en el pueblo de Lanestosa y dentro de los límites del mismo ayuntamiento, hay que tomar la carretera que parte de este pueblo en dirección a Ramales. A unos 600 metros en la carretera se asienta una casa, donde su propietario, don Gregorio Martínez Torre, nos indicó la existencia de esta cueva. De la casa se cruza la carretera, y por un sendero sinuoso y a unos 50 metros de elevación sobre la ruta se abre la cueva en cuestión. De boca estrecha, de 0,70 m. de alta por 0,60 m. de ancha, da paso a una galería que forma su cámara de 9 metros de longitud, estrechándose para pasar a gatas una gatera y elevarse posteriormente, terminando la cueva definitivamente a los 7 metros. En total, pues, tiene 17 metros de longitud. En la cata practicada, y a tan sólo 0,25 centímetros de profundidad, en un suelo apelmazado mezclado con cascotes calizos, aparecieron varios fragmentos de cerámica de perfiles gruesos. De paredes externas rojizas y bastas e interior negruzco, con pasta de ambos colores mitad por mitad con desgrasantes de calcita muy finos. Otro tipo de cerámica, que se pudo reconstruir en parte, es un borde de paredes más o menos planas, ostentando en una de sus paredes una elevación o pezón como motivo decorativo. Junto a ello salieron dos huesos humanos.



Fue descubierto este yacimiento por el autor en compañía de Salvador Ugarte el 19.3.1965. Excavada en el verano de 1966 en compañía de don Juan M.^a Apellániz y la colaboración de don Eusebio Martija, dió un

nivel rico en cerámicas con decoración plástica junto con enterramientos y otro con huesos de animales y sílex del mesolítico. Citas: (3) del 25.3.1965; 28.12.65; 12.6.66; 16.6.66. (16) del 2.2.1966. Coordenadas: N-43° 13' 22" E-0° 14' 56" del 1:50.000.

11) CUEVA DEL GARAZAL

Ayuntamiento Trucíos. Nos informó de esta cueva don Higinio Palacios, del Barrio de Loredó. Se halla en el Barranco de Peñalva en el monte Garazal a 25 m. de altura sobre la pista que va del barrio de Laguanaz a la mina Federico. Tiene una longitud de 5 metros y medio. El día 30 de enero de 1966 hallamos en una cata un fragmento cerámico correspondiente al borde y parte de la panza de una vasija pequeña y fina sin decoración, así como huesos de animales y sílex, a una profundidad media de 0,45 m. Citas: (19) p. 336. (1) con la sigla VI-351. (3) del 3.2.66 sin citarlo expresamente y el 8.3.66. Coord.: N-43° 16' 32" E-0° 26' 41" del 1:25.000.

12) CUEVA DEL TORREJON

Ayuntamiento Trucíos. Informador, don José Tejera Llaguno del Barrio El Campo (Villaverde). Se halla en un valle bastante elevado denominado de las Cortes. En la zona E. del mismo se yergue un monolito y al E. de él, se abre la cueva, debajo de un corte de la peña formando una especie de abrigo de 15 m. de largo por 2 m. de alto. El 27 de febrero de 1966 don Néstor de Goicoechea halló bastantes piezas de sílex. Citas: (1) con la sigla VI-379. (3) del 8.3.66. Coord.: N-43° 17' 20" E-0° 26' 30" del 1:50.000.

13) CUEVA DE CUESTA LA VIGA

Ayuntamiento Lanestosa. Se halla a unos 25 m. por encima de la Cueva de las Pajucas mencionada anteriormente. La boca es de 0,40 m. de alta siendo sensiblemente igual la altura en todo su recorrido de unos 10 metros. El 30 de mayo de 1966 el autor descubrió en una cata superficial fragmentos cerámicos con decoración plástica similares a los de las Pajucas, y huesos humanos que la convierten en una cueva sepulcral. Cita: (3) del 16.6.66. Coord.: N-43° 13' 22" E-0° 14' 56" del 1:50.000.

14) CUEVA TARRERON

Ayuntamiento Lanestosa. Informador Beato Bustamante vecino de Lanestosa. Se halla frente por frente de la Cueva de las Pajucas, al otro lado del valle y del río y en la cimera de una pradera empinada propiedad de don José Ranero. A pocos metros se encuentra la división de la provincia de Santander. La boca en forma de V invertida tiene una altura de 2 m. de alta por 1,70 m. de ancha con una longitud en gatera de unos 8 metros. Se halla en la cara E. de la Peña Lobera. El 1 de junio de 1966 el autor halló en una cata restos cerámicos iguales a los de las Pajucas así como una vértebra de animal. Cita: (3) del 16.6.66. Coord.: N-43° 13' 19" E-0° 14' 39" del 1:50.000.

15) CUEVA DE KOBAZARRA

Ayuntamiento Abadiano. Abrese en la arista E. del monte Aitz-Txiki

frente por frente del Barrio de Sagasta, siendo nuestro informador don Pedro Mendiola Garay del citado barrio. La entrada presenta un gran arco, abriéndose un pequeño túnel a su derecha de 1,50 m. de ancho por 1,60 de alto. El día 25 de septiembre de 1966 el autor practicó una cata en la iniciación del túnel. El suelo se hallaba muy pedregoso. A 0,35 m. de profundidad y en su misma entrada aparecieron varios sílex veteados, uno de ellos un raspador en extremo de lámina, en unión de varios huesos de animales. Cita: (1) con la sigla VI-163. (3) del 8.10.66. Coord.: N-43° 07' 13" E-1° 04' 3" del 1:25.000.

16) CUEVA DE URALLAGA O MAGDALENA

Ayuntamiento San Pedro de Galdames. Actualmente se halla totalmente removida por los laboreos mineros siéndonos imposible en nuestra visita efectuar una cata. Es una cueva conocidísima de la que hablan Antonio de Trueba (20), Pascual Madoz (21), p. 269, etc. La boca forma una especie de arco rebajado de unos 19 metros de anchura por 10 metros o más de altura. Bajo su arco se halla la ermita de la Magdalena. Nosotros la visitamos una vez más el 23 de octubre de 1966 hallando a unos 40 m. de distancia de la entrada y junto a la pared derecha, superficialmente, restos de una vasija sin decoración de base plana, de paredes no gruesas de color marrón rojizo y pasta negra. Se trata de un hallazgo aislado que no responde a un yacimiento in situ, si bien todas las características de esta cueva dan a presumir contiene un yacimiento poderosísimo que podría constatarse únicamente en su entrada efectuando un profundo sondeo a través de los escombros hasta dar con el nivel moderno. Citas: (3) el 2.11.1966. (22) p. 109, 242. (8) p. 83. (23) p. 161. (9) p. 140. (24). (25). También es citada faunísticamente hablando por (26) p. 115, 118. (27) p. 37. (28) p. 383, 378. (29) (1) con la sigla VI-164. (30) p. 186. (31) p. 502. En Euskal-Erria, t. III, año 1881 p. 192. (32), t. VII p. 122 año 1956. (33) p. 107. (34). (35) p. 310. (36) p. 185. Coord.: N-43° 17' 28" E-0° 35' 22" del 1:50.000.

17) CUEVA DE ALDEACUEVA

Ayuntamiento Carranza. Se halla en el mismo barrio de Aldeacueva a pocos metros de la ruta. Con una entrada de amplias proporciones, 45 metros de anchura por 15 metros de altura, penetra por ella un riachuelo que da acceso a una galería de vastas proporciones. El autor descubrió el 30 de octubre de 1966 dos yacimientos: uno de tipo paleontológico y otro arqueológico. El primero compuesto por huesos de animales de gran tamaño pertenecían a grandes bóvidos. El segundo se sitúa en una balconada a unos 3 m. de altura. Durante el verano de 1967 la hemos excavado junto con don Juan M.^a Apellániz y colaboradores. Está compuesto por tres estratos con enterramientos infantiles principalmente, separados entre sí por coladas estalagmíticas. Es más rico el estrato de base con restos de *Nassa reticulata* perforados y cerámicas en forma de cuencos, pequeños vasos troncocónicos, etc., adscribiéndose el contexto a la época eneolítica. Citas: (1) con la sigla VI-194. (3) el 5.11.66 y 10.9.1967. (37) p. 65. (14) del 31.8.1962 y 20.1.1967. (30) p. 91. Existen muchas más

citas especialmente faunísticas que omitimos en este caso. Coord.: N-43° 11' 36" E-0° 18' 29" del 1:50.000.

18) CUEVA DE ARENAZA II

Ayuntamiento de San Pedro de Galdames. Se halla a unos 40 metros sobre fondo del valle en el paraje denominado el Bortal y no lejos del casco urbano del propio Galdames. Su boca se abre a unos 30 m. siguiendo la pista de la Cueva de Arenaza (n.º 10) del (2), y, a unos 7 metros por encima de la ruta. De boca amplia su entrada presenta una pared artificial siendo la cueva un gran anchurón en forma de abrigo. Nos informó de esta cueva don Angel Umarán, guarda de la cueva de Arenaza. Fue visitada por el autor el 8.12.1964 obteniendo en una cata practicada en la parte izquierda de la cueva según se entra y cerca de la pared varios huesos humanos. Para confirmar el yacimiento volvimos de nuevo el 6 de agosto de 1967 hallando en el mismo lugar y debajo de una capa estalagmítica huesos humanos y un fragmento cerámico pequeño. Estos objetos aparecieron a unos 0,40 m. de profundidad. Puede adscribirse el contexto a una típica cueva sepulcral. Citas: (3) del 26 de agosto de 1967. Coord.: N-43° 15' 42" E-0° 35' 12" del 1:50.000.

19) CUEVA DE KUBIA I

Ayuntamiento Carranza. Partiendo de Carranza en dirección al pueblo de Aldeacueva en el mismo mojón kilométrico n.º 58 y por frente, descendiendo un camino carretil hacia el valle subyacente. Encima de él se observa un peñascal y una boca fácilmente reconocible de 3 metros de ancha por 5 metros de alta formada por una alta diaclasa. La galería se halla cortada por una pared artificial. A la entrada de la cueva existe una terraza compuesta por tierra donde el autor en compañía de don Eusebio Martija el día 21 de agosto de 1967 descubrió un yacimiento probablemente eneolítico compuesto por restos cerámicos, uno de ellos de fondo plano con dos orificios a modo de colador próximos a la base, que más bien parece ser una pieza reutilizada con fines rituales. Aparecieron también una mandíbula humana y fragmentos de calota. Cita: (3) del 14.9.1967. Coord.: N-43° 11' 58" E-0° 19' 22" del 1:50.000.

20) OGOÑO'KO LANDE'KO KOBIE

Ayuntamiento Elanchove. Partiendo de la plaza de Elanchove y subiendo por unas empinadas escaleras en dirección al Ogoño, se pasa unos caseríos para llegar entre madroñeros y algunas huertas a las inmediaciones de la hendidura de Atxurkulu. Se halla al N. del caserío Mendi. Bastante antes se encuentra este pequeño abrigo de 2 m. de profundidad por 1,50 m. de ancho. Varios elementos del Grupo Espeleológico Vizcaíno (Goicochea, Aguirre) el día 14.7.1967 practicaron una cata apareciendo un conchero compuesto por cardium, ostreas, solem, monodontas, mitilus, etc. Con fecha 5.11.1967 se volvió de nuevo profundizando aún más. Se llegó a una costra estalagmítica, rota la cual seguía el conchero apareciendo también varios sílex. En principio parece se trata de un yacimiento mesolítico. Cita: (3) del 10.11.1967. Coord.: N-43° 24' 29" E-1° 02' 45" del 1:50.000.

A P E N D I C E

Cueva de Venta Laperra.—Bástenos sólo recordar cómo en la Cueva de Venta Laperra se conocían ya desde antiguo, en la pared de la derecha, un oso, un bóvido y un bisonte, así como unas incisiones cabalísticas en el portal de la entrada sobre el suelo, y en la pared izquierda la grupa de un bisonte incompleto.

Hace ya casi una decena de años un grupo de sacerdotes carranzanos hallaron en la pared izquierda, y antes de llegar al bisonte incompleto, otro grabado de un bisonte inacabado, abriéndose dos bandos a la polémica, en el sentido de si era realmente un descubrimiento auténtico o el hallazgo de un nuevo Mediterráneo, concluyéndose que el primer sector crítico llevaba la razón. De ello nos ocupamos, poniendo las cosas en claro, en un trabajo de divulgación, recientemente (4), existiendo una numerosa bibliografía sobre este antro, que no viene al caso ahora citar.

Por lo tanto, hasta ahora se conocían de esta cueva cinco figuras y las incisiones. Sin embargo, el 17 de marzo de 1963 se descubre un nuevo grabado por los señores Garbayo y Elías Fernández (Fot. núm. 7), que se halla situado en la pared izquierda y después de las dos ya conocidas, presentándose en sentido vertical. Se trata de un bisonte incompleto, en el que se observa perfectamente el bajo vientre, la cola y la iniciación del lomo, siendo acéfalo.

Del mismo tipo de factura que sus congéneres, con dicho descubrimiento sube el acervo rupestre de esta caverna a seis grabados animalísticos, y las incisiones del portal, a que hacíamos referencia antes.

Caverna de Santimamiñe.—Creemos no es necesario dar a conocer las particularidades de esta caverna archiconocida desde primeros de siglo, que encierra un tesoro artístico de primera magnitud, y de la cual se ocuparon sus excavadores en las Memorias que publicaron (5, 6, 7). Bástenos sólo recordar que en abril de 1963 David Bengoechea, nieto del que acompañara en las tareas excavatorias a aquel trío de grata recordación, Aranzadi, Barandiarán y Eguren, halló un nuevo bisonte (Fot. 8) que se halla emplazado enfrente del último grupo conocido en la cueva, a unos cien metros de la entrada, y en la pared izquierda. Es de difícil acceso, dado que parte del suelo primitivo ha desaparecido y hay que caminar por una cornisa bastante peligrosa para poderlo apreciar bien. El suelo primitivo era una costra de exudación, hoy totalmente erosionada, salvo la parte que se halla adherida a la pared, motivado por fenómenos xerotérmicos que nos hablan de una senilidad y rejuvenecimiento del sistema hidrológico, que algún día pasara por ese antro.

Se trata de un bisonte perfilado en negro, muy desvaído y parecido a otras figuras de la cueva, totalmente acéfalo, destacándose, sin embargo, la grupa, los cuartos traseros y el bajo vientre. De la cola a la cabeza teórica tiene una longitud de 30 cm. y del lomo al bajo vientre 8 centímetros.

CUEVAS MEDIEVALES

Si bien cae fuera del marco de la prehistoria, creemos a todas luces de gran interés dar cuenta de las dos cuevas que se señalan a continuación donde han aparecido restos medievales. El conocimiento de esta época en nuestra provincia es nulo, y no está lejos el día en que los medievalistas que quieran estudiar esta época se verán con grandes dificultades. Para ellos van estos datos.

1) CUEVA DE LA MIEL

Perteneciente al Ayuntamiento de Trucíos. Situada en el monte Peñalva de Rao y no lejos del barrio Laguanaz. Se trata de una boca formada en una diaclasa de una altura de unos 8 metros por 2 metros de ancha y una longitud de 12 metros en sentido ascendente, terminando en un divertículo pequeño de difícil acceso. En su parte final don Néstor de Goicoechea, en diciembre de 1965 halló casi a flor de tierra varios fragmentos de cerámica muy cernida de color ceniza con decoración en forma de espigas y varios vidrios muy finos. Citas: (1) con la sigla VI-354. (3) los días 8.3.66. (19) p. 336. Coord.: N-43° 16' 36" E-0° 26' 50" del 1:50.000.

2) CUEVA DE ELESU

Perteneciente al Ayuntamiento de Ereño. Se halla situada en el monte del mismo nombre por encima de la caverna de Santimamiñe. Está compuesta por una primera sala de piso muy desigual con gran profusión de fenómenos litogénicos que da acceso a dos galerías opuestas. Su boca está en el fondo de una depresión y tiene 1,5 m. de alta por 5 m. de ancha. El paraje donde se abre esta cueva se llama Andresene. En una cata superficial en la misma entrada de la cueva, don Néstor de Goicoechea, el 19 de marzo de 1966 halló varios fragmentos de cerámica medieval muy similares a los de la cueva de la Miel. Puede pensarse sin embargo que es un hallazgo muy localizado pues no pudimos encontrar más restos en exploración posterior. Citas: (5) p. 5. (1) con la sigla VI-62. (16) el 14.12.65. Coord.: N-43° 20' 55" E-1° 03' 30" del 1:50.000.

REFERENCIAS

- (1) NOLTE Y ARAMMBURU, E. "Catálogo de fenómenos espeleológicos de la provincia de Vizcaya". SPELEON, T. XI, enero-diciembre núms. 1, 2, 3 y 4. pp. 53. 159. Año 1960. Oviedo.
- (2) NOLTE Y ARAMMBURU, E. "Algunos de los nuevos yacimientos prehistóricos descubiertos en Cuevas de la provincia de Vizcaya, etc.". Publicaciones de la Excma. Diputación de Vizcaya. 1 Vol. pp. 1-55. 9 figs. 2 fotos. Año 1963. Bilbao.
- (3) NOLTE Y ARAMMBURU, E. "El Correo Español. El Pueblo Vasco". Diario de la mañana. Bilbao.
- (4) NOLTE Y ARAMMBURU, E. "Las Cuevas prehistóricas de Venta Laperra", Carranza (Vizcaya). Revista PYRENAICA, número 3, año 1962. pp. 121-125. Tolosa (Guipúzcoa).
- (5) ARANZADI, BARANDIARAN Y EGUREN. "Exploraciones de la Caverna de Santimamiñe". 1.ª Memoria. Año 1925. Bilbao.
- (6) ARANZADI, BARANDIARAN Y EGUREN. "Exploraciones de la Caverna de Santimamiñe". 2.ª Memoria. Año 1931. Bilbao.
- (7) ARANZADI, BARANDIARAN. "Exploraciones de la Caverna de Santimamiñe, y Exploraciones en la Caverna de Lumentza". 3.ª Memoria. Año 1935. Bilbao.
- (8) FERRER, Antonio. "Monografía de las cavernas y simas de la provincia de Vizcaya". 1 Vol. 100 pp. 36 figs. Año 1943. Bilbao.
- (9) EUSKAL-ERRIA. Revista. T. XXXVI, año 1897. San Sebastián.
- (10) BARANDIARAN, J. M. de. "Prehistoria de Vizcaya. 1/4 de siglo de investigaciones". IKUSKA, Instituto Vasco de Investigaciones, núm. 4-5. mayo-agosto 1947. SARE
- (11) BALCELLS, E. Revista Munibe. Suplemento de Ciencias Naturales del Boletín de la R.S.V.A.P. Museo S. Telmo San Sebastián.
- (12) BALCELLS, R. E. y GRACIA, J. "Murciélagos cavernícolas del País Vasco-Navarro" Campaña 1958-1960". SPELEON, enero-diciembre, T. XIV, núm. 1-4. Año 1963. OVIEDO.
- (13) LORIANA, Marqués. "Noticiario Arqueológico Hispánico", t. III, Cuad. 1-3. 1953. Madrid 1955.
- (14) "La Gaceta del Norte". Diario de la mañana. Bilbao.
- (15) "Unidad". Periódico de la tarde. San Sebastián.
- (16) "El Correo Español - El Pueblo Vasco". Diario de la mañana. Bilbao.
- (17) BALCELLS, E. "Murciélagos del Norte Central-Español". Pp. 127-154. Bolet. Inst. Sancho el Sabio. Año V, t. V, n.º 1-2, año 1961. Vitoria.
- (18) "Munibe". Museo San Telmo. San Sebastián.
- (19) GOICOECHEA GANDIAGA, N. "Cavidades del Barranco de Peñalva (Vizcaya)". Revista Karst n.º 10, enero 1967. Barna.
- (20) TRUEBA, Antonio de. "El libro de las Montañas". Apéndice. Año 1867. Bilbao.
- (21) MADDOZ, Pascual. "Diccionario Geográfico estadístico histórico de España y sus posesiones de Ultramar". Madrid. Voz: Galdames.
- (22) ECHEGARAY, Carmelo. "Geografía del País Vasco-Navarro". Tomo Vizcaya. Barna.
- (23) YBARRA Y BERGE, J. "Catálogo de Monumentos de Vizcaya". Publ. Dip. Vizcaya, año 1958. Bilbao.
- (24) PUIG Y LARRAZ. "Cavernas y simas de España". T. XXI. Bol. Com. Mapa Geológico, año 1894. Madrid.
- (25) PEREA Y ZURICALDAY. "Diario del Campo". Año 1894.
- (26) UHAGON, S. "Especie nueva del género *Bathyscia* encontrada en Vizcaya". Soc. Esp. Hist. Nat. X año 1881. Madrid.
- (27) REITTE, E. "Bestimmungstabellen der europäischen Coleopteren". XII, Necrophaga. Vedt. Natf. Ver. Brünn. XXIII, 122 pp. año 1885.
- (28) ESCALERA, M. de la. "Examen del Grupo *Bathyscia* de España". Soc. Esp.

- Hist. Nat. XXVIII, anales 1899. Madrid.
- (29) HAYAS, Rubén Las. "Por los montes de Triano". Pyrenaica, núm. 1, p. 32, año 1964. Tolosa.
- (30) SASIA, Jesús M.^a. O. S. B. "Toponimia euskérica en las Encartaciones de Vizcaya". Bilbao, 1966.
- (31) DELMAS, Juan E. "Guía histórico-descriptiva del Viajero del Señorío de Vizcaya". Bilbao, 1864.
- (32) "Speleon", Rev. Inst. Geol. Univ. Oviedo.
- (33) ESPAÑOL, F. "Contribución al conocimiento de los Bathyscinae Vascomparros". Pirineos, núm. 15-16, año 1950. Zaragoza.
- (34) GOIFFAIT, H. "Nouveaux Speocharis du Groupe de S. Cantabricus". Anal. Spel. XX, fasc. 2, año 1965.
- (35) JEANNEL, R. "Revisión des Bathyscine". Archives de Zoologie Exp. Biospeleológica. XLVII, Vol. I, mayo 1911. Paris.
- (36) DRESCO, E. "Recherches sur les opilions du genre *Ischyropsalis* (Dum. Ischyropsalidae). IV. *Ischyr. nodifera*, Sim." Bull. Museo Nat. de Hist. T. 39, núm. 1, 1967.
- (37) ADAN DE YARZA, Ramón. "Descripción física y geológica de la Provincia de Vizcaya". Memorias de la Comisión del Mapa Geológico de España. Año 1892. Madrid.

INDICE DE LAS CUEVAS PREHISTORICAS DE VIZCAYA POR ORDEN ALFABETICO DE LOS AYUNTAMIENTOS

ABADIANO

Bolinkoba (núm. 19); Oyalkoba (núm. 20); Astakoba (núm. 24); Albiztei (núm. 31). Kobazarra (núm. 59).

AMOROTO

Pepetxo (núm. 17); Pepetxo III (núm. 50); Abita (núm. 53).

ARTEAGA

Armotxe (núm. 11); Kobaederra (núm. 15); Axpe (núm. 16); Atxondo (núm. 29); Antoliña o Muruetagana (núm. 40).

BARACALDO

Mosquitos (núm. 5); Peña Roche (núm. 6).

BERRIATUA

Goikolau (núm. 2); Atxurra (núm. 27); Armifiña (núm. 28).

BUSTURIA

Moruzillo (núm. 42).

CARRANZA

Venta Laperra (núm. 3); Polvorín (núm. 4); Bortal (núm. 32). Aldeacueva (núm. 61); Kubía I (núm. 63); Judios (núm. 41).

CORTEZUBI

Santimamiñe (núm. 18); Kobaederra o Axola (número 37); Sagastigorri (núm. 39).

DIMA

Balzola (núm. 21); Abrigo de Axlor (núm. 30).

EL ANCHOVE

Ogoño'ko lande'ko Kobie (núm. 64).

EREÑO

Ereñu'ko Arizti (núm. 33).

FORUA

Atxeta (núm. 1); Guinerradi (núm. 34).

GUIZABURUAGA

Txotxinkoba (núm. 49).

IBARRANGUELUA

Guerrandijo (núm. 12); Burrutzugane (núm. 13).

ISPASTER

Jentilkoba de Iperratz (núm. 36); Otoyoko Jentilkoba (núm. 44); Kobeaga, cueva (núm. 45); Kobeaga, abrigo (núm. 46); Xentilkoba de Kalzaburu (núm. 48).

LANESTOSA

Pajucas (núm. 54); Cuesta la Viga (núm. 57); Tarrerón (núm. 58).

LEMONA

Arlampe (núm. 9).

LEQUEITIO

Larrotegui (núm. 35); Lumentxa (núm. 48); Santa Catalina (núm. 52).

MAÑARIA

Atxuri'ko Koba II (núm. 7); Atxuri'ko Koba I (núm. 22); Silibranka (número 23); Sailleunta o San Lorenzo (núm. 25); Azkondo (núm. 26).

NAVARNIZ

Ondaro (núm. 43).

SAN JULIAN DE MUSQUES

Galao (núm. 14).

SAN PEDRO DE GILDAMES

Arenaza (núm. 10); Urallaga (núm. 60); Arenaza II (núm. 62).

SOPUERTA

Francés (núm. 51).

TRUCIOS

Garazal (núm. 55); Torrejón (núm. 56).

YURRE

Atxarte (núm. 8); Guetaluetaoatxa (núm. 47).

**INDICE DE LAS CUEVAS PREHISTORICAS DE VIZCAYA
POR ORDEN ALFABETICO**

Abita (núm. 53).

Albiztei (núm. 31).

Aldeacueva (núm. 61).

Antoliña o Muruetagana (núm. 40).

Arenaza (núm. 10).

Arenaza II (núm. 62).

Arlampe (núm. 9).

Armiña (núm. 28).

Armotxe (núm. 11).

Astakoba (núm. 24).

- Atxarte (núm. 8).
 Atxeta (núm. 1).
 Atxondo (núm. 29).
 Atxuri'ko Koba I (núm. 22).
 Atxuri'ko Koba II (núm. 7).
 Atxurra (núm. 27).
 Axlor (núm. 30).
 Axpe (núm. 16).
 Azkondo (núm. 26).
 Balzola (núm. 21).
 Bolinkoba (núm. 19).
 Bortal (núm. 32).
 Burrutxugane (núm. 13).
 Cuesta la Viga (núm. 57).
 Ereñuko Arizti (núm. 33).
 Francés, del (núm. 51).
 Galao (núm. 14).
 Garazal (núm. 55).
 Goikolau (núm. 2).
 Guerrandijo (núm. 12).
 Guetaleutakoatxa (núm. 47).
 Guinerradi (núm. 34).
 Jentilkoba de Iperratz (núm. 36).
 Judíos (núm. 41).
 Kobaederra (núm. 15).
 Kobaederra o Axola (núm. 37).
 Kobazarra (núm. 59).
 Kobeaga, cueva (núm. 45).
 Kobeaga, abrigo (núm. 46).
 Kubia I (núm. 63).
 Larrotegui (núm. 35).
 Lumentxa (núm. 38).
 Moruzillo (núm. 42).
 Mosquitos (núm. 5).
 Ogoño'ko Landeko Kobie (núm. 64).
 Oñdaro (núm. 43).
 Otoyoko Jentilkoba (núm. 44).
 Oyalkoba (núm. 20).
 Pajucas (núm. 54).
 Peña Roche (núm. 6).
 Pepetxo (núm. 17).
 Pepetxo III (núm. 50).
 Polvorín (núm. 4).
 Sagastigorri (núm. 39).
 Sailleunta (núm. 25).
 Sta. Catalina (núm. 52).
 Santimamiñe (núm. 18).
 Silibranka (núm. 23).
 Tarrerón (núm. 58).
 Torrejón (núm. 56).
 Txotxinkoba (núm. 49).
 Urallaga (núm. 60).
 Venta Laperra (núm. 3).
 Xentilkoba de Kalzaburu (núm. 48).